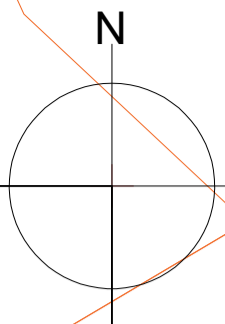















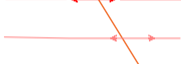





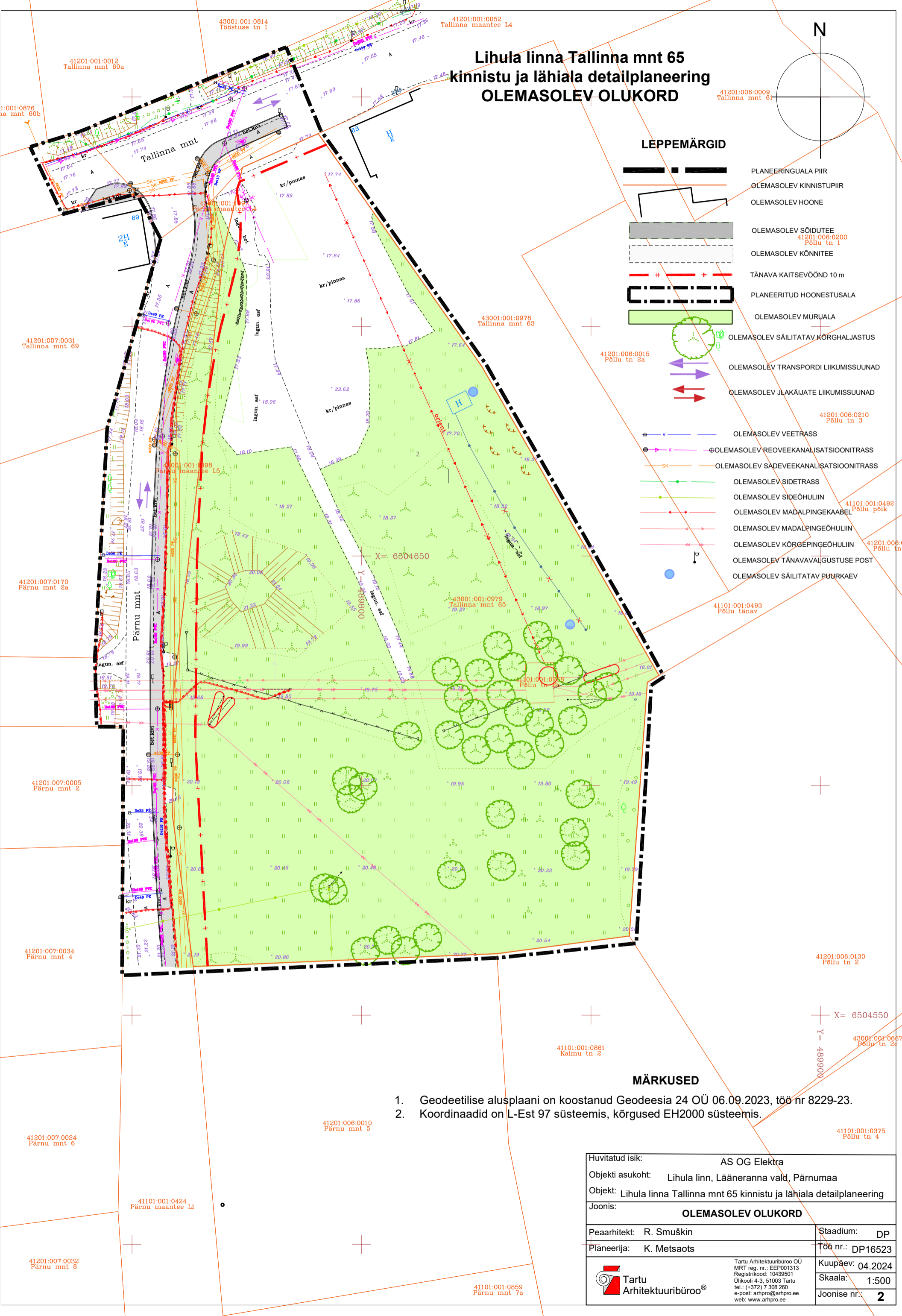


Lihula linna Tallinna mnt 65 kinnistu ja lähiala detailplaneering OLEMASOLEV OLUKORD



LEPPEMÄRGID

-  PLANEERINGUALA PIIR
-  OLEMASOLEV KINNISTUPIIR
-  OLEMASOLEV HOONE
-  OLEMASOLEV SÕIDUTEE
41201:006:0200
Põllu tn 1
-  OLEMASOLEV KÖNNITEE
-  TÄNAVA KAITSEVÖÖND 10 m
-  PLANEERITUD HOONESTUSALA
-  OLEMASOLEV MURUALA
-  OLEMASOLEV SÄILITATAV KÕRGHALJASTUS
-  OLEMASOLEV TRANSPORDI LIIKUMISSUUNAD
-  OLEMASOLEV JLAKÄIJATE LIIKUMISSUUNAD
-  OLEMASOLEV VEETRASS
-  OLEMASOLEV REOVEEKANALISATSIOONITRASS
-  OLEMASOLEV SADEVEEKANALISATSIOONITRASS
-  OLEMASOLEV SIDETRASS
-  OLEMASOLEV SİDEÕHULIN
-  OLEMASOLEV MADALPINGEKAABEL
-  OLEMASOLEV MADALPINGEÕHULIN
-  OLEMASOLEV KÕRGEPINGEÕHULIN
-  OLEMASOLEV TÄNAVAVALGUSTUSE POST
-  OLEMASOLEV SÄILITATAV PUURKAEV



1. Geodeetilise alusplaani on koostanud Geodeesia 24 OÜ 06.09.2023, töö nr 8229-23.
2. Koordinaadid on L-Est 97 süsteemis, kõrgused EH2000 süsteemis.

MÄRKUSED

Huvitatud isik:	AS OG Elektra
Objekti asukoht:	Lihula linn, Lääneranna vald, Pärnumaa
Objekt:	Lihula linna Tallinna mnt 65 kinnistu ja lähiala detailplaneering
Joonis:	OLEMASOLEV OLUKORD
Peaarhitekt:	R. Smuškin
Planeerija:	K. Metsaots
Stadium:	DP
Töö nr.:	DP16523
Kuupäev:	04.2024
Skaala:	1:500
Joonise nr.:	2



Tartu Arhitektuuribüroo OÜ
MRT reg. nr.: EEP001313
Registrikood: 10439501
Ülikooli 4-3, 51003 Tartu
tel.: (+372) 7 308 260
e-post: arhpro@arhpro.ee
web: www.arhpro.ee